




Przystań dla przygody



Przewodnik Rowerowy po Gminie Czaplinek

www.czaplinek.pl



„JEZIORO DRAWSKO – PRZYSTAŃ NAD BRZEGIEM...”

Gmina Czaplinek jest laureatem w konkursie EDEN.

To prestiżowy konkurs zainicjowany przez Komisję Europejską. Jego celem jest wyłanianie najlepszych destynacji w całej Europie, które nie tylko posiadają bardzo ciekawą i różnorodną ofertę dla turystów, ale również w których z wyjątkowym zaangażowaniem dba się o środowisko przyrodnicze, lokalne dziedzictwo kulturowe, a także gdzie podejmowane są starania o poprawę sytuacji ekonomicznej osób, które tam mieszkają.

Koordynatorem polskiej edycji konkursu jest Polska Organizacja Turystyczna.



Gmina Czaplinek

78-550 Czaplinek
ul. Rynek 6
tel. 94 372 62 00
fax 94 372 62 02

e-mail: czaplinek@czaplinek.pl

www.czaplinek.pl
















W publikacji wykorzystano zdjęcia:

Archiwum Urzędu Miejskiego w Czaplinku,
Mariana Sadkowskiego,
Waldemara Wiśniewskiego,
Michaela Pegh
Macieja Borowskiego

SPIS TREŚCI

Informacje o gminie Czaplinek	06
Historia	07
Punkty Informacji Turystycznej	08
Starówka	09
Kościół pw. Św. Trójcy	09
Drewniana dzwonnica Kozłowa	09
Kościół pw. Podwyższenia Krzyża Św.	10
Izba Muzealna	10
Otwarty Zabytek	10
Pomnik Jana Pawła II	11
Stawogród	11
Ruiny zamku Drahim	12
Pałac w Siemczynie	13
Park Linowy Tarzania	13
Młyn wodny w Głębocku	14
Żelistański Zapiecek	14
Głaz „Tempelburg”	14
Osada Garncarska w Sikorach	15
Kuźnia Ceramiczna w Siemczynie	15
Park w Trzcińcu	15
Jezioro Drawsko	16
Rzeka Drawa	16
Jezioro Żerdno	17
Jezioro Proszyno	17
Ścieżka Przyrodnicza Kukówka	17
Ścieżka Przyrodnicza Wyspa Bielawa	18
Drawski i Irński Park Krajobrazowy	18
Kraina Zaklętego Trójkąta - Trasa	19
Kraina Zaklętego Trójkąta - Baza Noclegowa	25
Dolina Pięciu Jezior - Trasa	27
Dolina Pięciu jezior - Baza Noclegowa	32
Labelowe Jeziora - Trasa	34
Labelowe Jeziora - Baza Noclegowa	38
Dobrzyca - Trasa	40
Dobrzyca - Baza Noclegowa	50

LEGENDA

-  Miejsce odpoczynku, kąpielisko, pole biwakowe
-  Noclegi
-  Stadnina koni, ośrodek jeździecki
-  Atrakcja turystyczna
-  Pomniki, osobliwości przyrody
-  Informacja turystyczna
-  Ośrodek zdrowia
-  Wypożyczalnia rowerów
-  Zabytek
-  Punkt widokowy
-  Przystań żeglarska, kajakowa
-  Gastronomia
-  Lądowisko, lotnisko

TRASY ROWEROWE

-  Czarna "Lobeliowe Jeziora"
-  Zielona "Dobrzyca"
-  Czerwona "Zaklęty Trójkąt"
-  Niebieska "Dolina Pięciu Jezior"

SKALA 1 : 100 000

1 cm - 1 km



Opracowanie graficzne: Tomasz Sapiński



▶ Start

Wszystkie szlaki rowerowe zaczynają się i kończą w punkcie węzłowym szlaków rowerowych, przy fontannie na staromiejskim rynku w Czaplino. Posiadamy 11 wytyczonych tras rowerowych, o łącznej długości 600,3 km. Cztery z nich są oznakowane opisane w niniejszym przewodniku. Wytyczone szlaki rowerowe wydostają się w różnych kierunkach poza miasto. Zahaczają o najatrakcyjniejsze miejsca w Gminie Czaplino. Odkrywają najpiękniejsze, zupełnie odmienne zakątki sąsiednich gmin i Pojezierza Drawskiego. Każdą trasę rowerową można przejechać w ciągu jednego dnia. Łączą się ze szlakami rowerowymi sąsiednich gmin, tworząc jednolitą sieć szlaków rowerowych oplatającą całe Pojezierze Drawskie.

INFORMACJE OGÓLNE

Czaplino to urocz miasteczko położone w województwie zachodniopomorskim, na przesmyku między dwoma jeziorami: Drawsko i Czaplino, w centrum Pojezierza Drawskiego, północnej części Drawskiego Parku Krajobrazowego. U granic miasta leżą jeszcze 3 inne jeziora: MĄTLINO, MŁYŃSKIE i PŁAWNO. Bogato ukształtowana rzeźba terenu Gminy Czaplino będąca dziełem lodowca, ponad 40 urocz położonych jezior oraz okalające je lasy, stwarzają doskonałe warunki dla ludzi poszukujących spokoju, czystego powietrza, słońca, zieleni i wspaniałych przygód.

Największą atrakcją stanowi Jezioro Drawsko drugie, co do głębokości jezioro w kraju (83 m) z licznymi zatokami, półwyspami oraz wyspami, wśród których króluje wyspa Bielawa. Tutaj rozpoczyna się jeden z najpiękniejszych szlaków kajakowych rzeką Drawą im. Kardynała Karola Wojtyły. Dobrze zagospodarowane ścieżki przyrodnicze, trasy rowerowe oraz szlaki turystyczne stwarzają doskonałe warunki do uprawiania turystyki aktywnej. Lasy kuszą miłośników przyrody bogactwem zwierząt i runa leśnego. Przed wędkarzami nasze wody otwierają szansę na złowienie: sielawy, szczupaka, węgorza, leszcza, pstrąga potokowego, sandacza, karpia, lina czy okonia.

Jeziora i rzeki stwarzają idealne warunki do uprawiania żeglarstwa, kajakarstwa czy windsurfingu, a piaszczyste plaże zachęcają do kąpeli wodnych i stonecznych.

Osoby spragnione wrażeń mogą popływać na nartach wodnych lub spróbować swoich sił w windsurfingu pod okiem fachowców, na doskonale nadającym się do tego sportu jeziorze Drawsko. Istnieje również możliwość poznania głębin tego pięknego zbiornika wodnego podczas nurkowania.

HISTORIA

Losy Czaplino były niezwykle burzliwe. W listopadzie 1286 roku Przemysław II, książę Wielkopolski, późniejszy król Polski, wystawił przywilej nadający zakonowi templariuszy znaczne obszary w rejonie jez. Drawsko i górnego biegu rzeki Drawy.

Sproawdzeni tu templariusze obrali za swą siedzibę istniejącą osadę Czaplino, wznosząc tu zameczek obronny, skąd kierowali nadanymi terenami. Podnosiło to rangę Czaplino i w połączeniu z innymi czynnikami miastotwórczymi przyczyniło się do tego, iż wkrótce otrzymał on prawa miejskie. Jednak nieznaną jest datę nadania Czaplino praw miejskich. Nawiedzające miasto pożary, a także zawieruchy wojenne sprawiły, że nie zachowały się żadne dokumenty pozwalające dokładnie określić tę datę. Historycy przyjmują ogólnie, że nastąpiło to między rokiem 1290 a 1334.

Pamiętką po byciu templariuszy była niemiecka nazwa miasta "Tempelburg". W pierwszej połowie XIV wieku Czaplino stał się przedmiotem ekspansji brandenburskiej, ale w 1368 roku Kazimierz Wielki odzyskuje dla Polski cały obszar ziemi czaplinockiej. Po usunięciu w 1407 roku z zamku drahimskiego nielojalnych joannitów, król Władysław Jagiełło tworzy z tych terenów starostwo z siedzibą w Drahimiu. Od tej pory losy Czaplino na wiele lat ściśle związały się z burzliwymi dziejami drahimskiego zamku, który przez trzy stulecia pozostawał najbardziej na północ wysuniętą twierdzą wielkopolską.

W 1668 roku Czaplino został oderwany od Polski na rzecz Brandenburgii. W 1725 roku miasto zostało niemal doszczętnie zniszczone przez pożar. W XVIII w. Czaplino stał się ważnym ośrodkiem rzemiosła sukieniczego. W końcu XVIII w. miasto posiadało 2 młyny wodne, 3 wiatrak, tartak, folusz i cegielnię.

W latach 1877 - 1878 doprowadzono do Czaplino kolej. Przed I wojną światową w mieście działały 3 tartaki parowe, wytwórnia papy i zapalek, garbarnia i browar. Na początku XX w. miasto otrzymało sieć gazowniczą. W okresie międzywojennym wzrosło znaczenie Czaplino jako miejscowości turystycznej. Czaplino powrócił do Polski 3 marca 1945 roku. Po wojnie rozwinął się tu przemysł elektrotechniczny - przyjazny dla środowiska naturalnego.



PUNKTY INFORMACJI TURYSTYCZNEJ

Centrum Turystyki Czaplinek

LOT Czaplinek
ul. Rynek 1
78-550 Czaplinek
tel./fax. 94 375 47 90
e-mail: turystyka@czaplinek.pl
e-mail: lot@czaplinek.pl
e-mail: promocja@czaplinek.pl

Biuro Turystyczne „Mrówka”

Radostaw Wawer
ul. Wałęcka 3
78-550 Czaplinek
tel./fax. 94 375 50 67
tel. 604 576 361
e-mail: biuro@mrówka.pl
www.mrówka.pl

Centrum Sportów Wodnych „Delfin”

ul. Wałęcka 54a
78-550 Czaplinek
tel. 94 375 43 14 lub 606 890 936
e-mail: delfinczaplinek@poczta.onet.pl
www.kajaki.delfin.prv.pl

Przedsiębiorstwo Turystyczne „Stary Drahim”

Stare Drawsko 2478-550 Czaplinek
tel. 94 375 88 20
fax. 94 375 88 12
e-mail: drahim@starydrahim.pl
www.starydrahim.pl

Przewodnik terenowy po woj. zachodniopomorskim

Barbara Kowalczyk
tel. 607 128 530



STARÓWKA

Czaplinecki kompleks staromiejski, w skład którego wchodzi rynek wraz z sąsiadującymi uliczkami, jest charakterystycznym przykładem średniowiecznego rozwiązania urbanistycznego. Dzięki przetrwaniu w strukturze licznych elementów dawnego

układu przestrzennego, czaplinecka starówka wpisana została do rejestru polskich zabytków województwa zachodniopomorskiego.



KOŚCIÓŁ PW. ŚWIĘTEJ TRÓJCY

Jest to najstarsza murowana budowla Czaplinka wzniesiona prawdopodobnie w końcu XIV lub na początku XV wieku w miejscu, gdzie jak twierdzi większość badaczy stał wcześniej zamek templariuszy. Obecną postać

kościół zawdzięcza przebudowie dokonanej w XVIII wieku po zniszczeniach dokonanych przez pożar w 1725 roku. Bryła kościoła ukierunkowana jest wzdłuż osi wschód-zachód (tzw. kościół orientowany) i nosi dość wyraźne ślady wcześniejszych założeń architektonicznych pochodzących z okresu sprzed odbudowy po pożarze. Wewnątrz znajduje się piękny, drewniany, późnobarokowy, baldachimowy ołtarz z XVIII wieku oraz neoklasycystyczna ambona z I poł. XIX w. Uwagę zwracają neoromańskie organy Sauera z początku XIX w.

DREWNIANA DZWONNICA KOZŁOWA

Podczas odbudowy kościoła pw. Św. Trójcy po pożarze w 1725 roku zrezygnowano z odbudowy zniszczonej wieży. Dzwony zamówione w roku 1730 u ludwisarzy kolobrzeskich zawieszono zostały na wzniesionej obok kościoła dzwonnicy. Ciekawostką jest łaciński napis na największym dzwonie, który w swobodnym przekładzie oznacza: „Ten, który po raz drugi przez smutne wydarzenia zniszczony ogniem, został odtworzony przez Christiana Heina, kanonika katedralnego poznańskiego, plebana Czaplinka i sekretarza króla polskiego”.





KOŚCIÓŁ PW. PODWYŻSZENIA KRZYŻA ŚW.

Jest to najokazalsza budowla sakralna Czaplinka. Zajmuje całą wschodnią pierzeję rynku. Wybudowany został w latach 1829-1830 na planie krzyża, zawierający cechy neoromańskie i neoklasycystyczne. We wnętrzu ściany nawy i strop zdobi polichromia autorstwa Drapiewskiego, która powstała po II wojnie światowej. Przedstawia barwną kompozycję z Chrystusem Pankratorem, bogiem Ojcem, Ewangelistami, Matką Bożą Królową Polski i świętymi polskimi. Na uwagę zasługują także drewniane rzeźby w bocznych ołtarzach, autorstwa miejscowego rzeźbiarza Edwarda Szatkowskiego.



IZBA MUZEALNA

Izba muzealna skupia wszystkie zbiory historyczne, pamiątkowe, regionalne, które są udostępnione dla mieszkańców i turystów odwiedzających nasze tereny. W swych zasobach posiada zbiory pokazujące życie miasta i jego mieszkańców przed 1945 r.,

zawiera również pamiątki po osadnikach przybyłych do Czaplinka po wojnie. Izba składa się z dwóch pomieszczeń: pierwsze skupia znalezione na strychach, komórkach i piwnicach skarby „prosto ze strychu”. Drugie wygląda jak salonik sprzed stu lat, pełen zabytkowych mebli, bibelotów i stylowych pamiątek. W Izbie prezentowane są także prace niektórych twórców ludowych z okolic Czaplinka.



OTWARTY ZABYTEK

Otwarty zabytek mieści się przy ul. Studziennej 2 w Czaplinku. Do zwiedzania udostępniona jest kolekcja miniatur, która przedstawia najciekawsze zabytki ryglowe z terenu pojezierza. W autentycznym otoczeniu obiektu zabytkowego

podziwiać można zarówno kunszt dawnych budowniczych, jak i dzisiejszych mistrzów modelarstwa. Kolekcję miniatur można także zaprosić do siebie. Stanie się wówczas unikatowym uzupełnieniem edukacyjnych zajęć szkolnych, wydarzeniem kulturalnym,

turystyczną. W pakiecie: interesujące konspekty zajęć i atrakcyjne scenariusze spotkań. Otwarty zabytek organizuje również: warsztaty tematyczne (rękodzieło, rzemiosło, ginące zawody), zajęcia w pracowniach (modelarstwo, patchwork, tkanina artystyczna, ceramika, specjalistyczne szkolenia i kursy, spotkania branżowe. W GALERII SZTUKI można zakupić oryginalne wyroby artystyczne. Obiekt czynny codziennie od godziny 10:00 do ostatniego gościa. Szczegóły na stronie internetowej:

www.totuczaplonek.pl, e-mail: atutotu@gmail.com



POMNIK PAPIEŻA

Pomnik Papieża, odsłonięty został w 2005 roku, w 50 rocznicę splywu kajakowego księdza Karola Wojtyły rzeką Drawą, a który to splyw zaczynał się właśnie w Czaplinku. Pomnik stoi nad brzegiem jeziora Drawsko, przy promenadzie, tuż obok zabytkowego budynku Nadleśnictwa. Ksiądz Karol

Wojtyła wraz z grupą skupionej wokół niego młodzieży prowadził bardzo aktywny tryb życia. Latem organizowano splywy kajakowe i obozy wędrownie, zimą wyjazdy na narty, wiosną i jesienią piesze wycieczki. Trzy wyprawy kajakowe miały miejsce na rzece Drawie. Pierwszy splyw rozpoczął się 18 lipca 1955 roku w miejscu, gdzie dziś mieści się plaża miejska. Następny splyw miał miejsce w roku 1961, płynięto wówczas górna Drawą i Piława, ostatni ponownie Drawą w roku 1967.

SŁAWOGRÓD


Gród "Sławogród" jest rekonstrukcją warowni wczesnośredniowiecznej. Wiernie oddane historyczne rekonstrukcje budynków i fortyfikacji działają na wyobraźnię jak wrota czasu. Po przekroczeniu bramy można przenieść się do świata przodków, gdzie rozpocznie się przygoda z przeszłością. Sławogród nie jest zwykłym skansenem... Cała osada tętni życiem. Niedaleko palisady znajduje się zagroda ze zwierzętami, przy chacie rosną zioła, z których gospodyni robi wywary i leki. Grodziska pilnują dzielni wojowie, którzy odpierają ataki barbarzyńskich sąsiadów i obcych plemion. Na krośnie niewiasty tkają piękne materiały, a z kuźni sypią się bogato iskry, które wznieca kowal! Można tu odwiedzić najstarszego i najmądrzejszego męża, który opowie o dawnych bogach i odśloni przyszłość używając magicznych run.



Stragany uginają się pod ciężarem bogatej oferty kupców, którzy zwożą towary ze wszystkich stron świata. Sławogród jest miejscem historycznym i miejscem zabawy. Jest czynny cały sezon letni dla turystów i cały rok dla szkół i klientów indywidualnych.


RUINY ZAMKU DRAHIM W STARYM DRAWSKU

Zawaliska zamku usytuowane na wzniesieniu, w wąskim przesmyku między jeziorami Drawsko i Żerdno, w miejscowości Stare Drawsko, przy szosie wiodącej do Kolobrzegu. Są jedną z cenniejszych pamiątek historycznych regionu czaplineckiego. Zamek wybudowany został przez joannitów około 1360 roku. Od 1407 do 1668 r. był siedzibą starostów polskich. Od XVIII wieku pozostaje w ruinie. Pozostałości solidnych zamkowych murów o grubości dochodzącej do 2,5 m i o wysokości 12 m, świadczą o dawnej świetności tej warowni. Zamek jest obecnie własnością prywatną i jest dostępny do zwiedzania (www.drahim.pl). W zamku funkcjonuje muzeum. Latem na dziedzińcu zamkowym i u jego podstawy organizowane są różnorodne imprezy historyczne, zwłaszcza rycerskie.



PAŁAC W SIEMCZYNIIE

W dużym, liczącym około 3,4 ha, założonym jeszcze w latach 30-tych XVIII wieku, parku, składającym się z dębów, lip, klonów, świerków, kaszta-nowców, pięknej grabowej alei, kryje się największy i najpiękniejszy w okolicach Czaplinka pałac. Wybudowany został w latach 1722 – 1728 w stylu barokowym, później został powiększony i przebudowany. Wzniesiono go na planie podkowy, z tarasem pośrodku, część środkowa nakryta jest mansardowym dachem, lewe skrzydło piętrowe, prawe to przybudówka. Z dawnego wyposażenia pozostało niewiele, są fragmenty dwóch kominków, resztki jednego pieca z holenderskich kafli oraz gipsowe sztukaterie w jednej z sal pałacowych na piętrze. Do końca XVIII wieku pałac był własnością von Goltzów, w XIX wieku należał do rodu von Arnim, do 1945 roku należał do rodziny von Bredow. Po II wojnie światowej został upaństwowiony, natomiast w latach 1950 - 1985 funkcjonowała w nim szkoła podstawowa. Od roku 1990 jest własnością prywatną. Obecnie wchodzi on w skład kompleksu turystycznego oraz konferencyjno - wypoczynkowego. Więcej informacji na stronie internetowej: www.palacsiemczyjno.pl



PARK LINOWY TARZANIA

Do dyspozycji gości 4 trasy o różnym stopniu trudności oraz różnej wysokości (od 1 m wysokości do 11 m wysokości). Każda z tras stanowi wysokościowy system platform i przeszkód linowych zainstalowanych na drzewach. Na śmiałków czekać tu będą mosty birmańskie, belki złośliwe, meandrujące pale, ścianki wspinaczkowe, zjazdy tyrolskie i wiele innych ciekawych atrakcji. W parku bawić mogą się zarówno dzieci (od 2-go roku życia), młodzież, jak i osoby dorosłe.

System parku linowego został zaprojektowany i stworzony w taki sposób, aby każda osoba bez względu na stopień sprawności fizycznej mogła przejść całą trasę ciesząc się niezwykłą przygodą. Niecodzienne formy rekreacji i sportu są doskonałym sposobem, aby zachęcić dzieci, młodzież oraz osoby dorosłe do aktywności fizycznej.



szachulcowy budynek młyna oraz spichlerz.

MŁYN WODNY W GŁĘBOCZKU

W niewielkiej wsi powstałej w XIX wieku jako folwark sąsiedniego Rzepowa, zachował się bardzo ciekawy zespół młyński z końca XIX wieku, w którego skład wchodzi m.in.



ŻELISZAWSKI ZAPIEČEK

Żeliszawie jest niewielką wsią położoną w pobliżu jeziora Kaleńskiego. Od kilku lat działa tu stowarzyszenie „Żeliszawski Zapieček”. We wsi wypiekany jest domowy chleb

i „szczodraki” – czyli chleby z różnorodną domieszką ziół i warzyw we własnym piecu chlebowym. Kulturuje się tu również dawne tradycje tkackie i wikliniarskie. Każdy z produkowanych towarów można kupić w Żeliszawiu, bądź na licznych okolicznych jarmarkach.

GLĄZ „TEMPELBERG”

Glaz „Tempelberg” – dawna nazwa Czaplina, wryta wraz z datą 1858 r. na największym pomniku przyrody nieożywionej. Jest to glaz narzutowy z szarego granitu o obwodzie 19,5 m i wysokości 3,5 m ponad ziemią, a znajduje się w pobliżu miejscowości Cichorzecze.



OSADA GARNCARSKA W SIKORACH

Od co najmniej XIV wieku wieś była bardzo ważnym ośrodkiem garncarstwa i produkcji cegieł. Z wyprawionych tutaj cegieł zbudowano m.in. zamek Drahim. W XVI wieku we wsi było kilkunastu garncarzy i jedna cegielnia, a w 2003 r. z inicjatywy mieszkańców wsi, została zbudowana osada garncarska. Wybudowano dwa budynki: większy z nich to izba wystawowa, jednocześnie miejsce wyrobienia gliny, drugi mniejszy to piec do wypalania ceramiki.



KUŹNIA CERAMICZNA W SIEMCZYNI

Znajduje się w miejscowości Siemczyno na terenie zespołu pałacowo-folwarcznego, obok remizy strażackiej. W kuźni prowadzone są warsztaty ceramiczne indywidualne oraz grupowe. Każdy uczestnik może zapoznać się z technikami lepienia ręcznego i na kole garncarskim.

Organizowane są również plenery z wypalaniem ceramiki.



PARK W TRZCIŃCU

Wszystkich miłośników przyrody, ogrodów i parków zapraszamy do unikalnego miejsca przy dawnym lotnisku wojskowym w Trzcincu, który dzięki pomysłowości

Wychowanków Salezjańskiego Ośrodka Wychowawczego Domu Młodzieży im. św. Jana Bosko w Trzcincu zamienił się z nieużytków szóstej klasy w miejsce budzące zachwyt. Park ten powstał od 26 września 2010 r. i nadal powstaje. W parku znajduje się wiele gatunków drzew i roślin bogatych w różnorodność kolorów i zapachów. To miejsce zamieszkania licznych gatunków ptaków, owadów i innych ciekawych stworzeń. Znajdują się tu również ciekawe kamienie i glazy narzutowe.



JEZIORO DRAWSKO

Jezioro Drawsko jest największym (1871 ha) i najgłębszym (83 m) jeziorem Pojezierza Drawskiego. Pod względem głębokości Drawsko zajmuje drugie miejsce w kraju. Jezioro charakteryzuje się bardzo rozbudowaną linią brzegową, której długość wynosi około 75 km. Posiada liczne zatoki oraz kilka półwyspów. Na jeziorze znajduje się również 14 wysp. Uroku dodają brzegi jeziora, które na wielu odcinkach mają charakter klifów, ich wysokość dochodzi do 40 metrów nad poziom lustra wody. Tutaj też rozpoczyna się szlak kajakowy rzeką Drawą, a w wodach jeziora żyje

relikty skorupiak. Uroki jeziora można poznać także korzystając z bogatej oferty ośrodków wypoczynkowych, gdzie funkcjonują wypożyczalnie rowerów wodnych, łodzi wiosłowych czy kajaków. Po jeziorze kursują stateczki spacerowe, które płyną na wyspę Bielawę – piątą co do wielkości wyspę śródlądową w Polsce. Stateczki można również wynająć na dowolną trasę po jeziorze.

Stateczek „Perkoz” Ośrodek Sportów Wodnych w Czaplunku
ul. Nadbrzeże Drawskie 1
78-550 Czaplunek
tel. 665 777 716

Stateczek „Aquarius” Ośrodek Wypoczynkowy „Drawtur”
ul. Pięciu Pomostów 1
78-550 Czaplunek
tel. 94 375 54 54

RZĘKA DRAWA

Rzeka Drawa ma swój początek w rynnowej dolinie polodo-wcowej, tzw. Dolinie Pięciu Jezior, położonej pomiędzy Połczynem Zdrojem a Klucze-wem. Jest drugim co do wielkości dopływem Noteci. Drawa ma długość 185,9 km, wypływa z Jeziora Krzywego na wysokości 150 m n.p.m., położonego 7 km na południowy wschód od Połczyna Zdroju. Uchodzi zaś do Noteci w pobliżu Krzyża, na wysokości 28 m n.p.m. Drawą kilkakrotnie spływał ksiądz Karol Wojtyła, papież Jan Paweł II, na którego cześć szlak został nazwany jego imieniem, a wydarzenie to upamiętnia pomnik w Starym Drawsku (Matka Boska z wiosem) i w Czaplunku. Cały obszar wzdłuż rzeki Drawy charakteryzuje się urozmaiconą rzeźbą terenu, która jest dziełem lądolodu skandynawskiego. Malownicze wzgórza morenowe dochodzą do wysokości 219 m n.p.m.



JEZIORO ŻERDNO

Jezioro Żerdno zwane również Srebrnym, jest dawną zatoką jeziora Drawsko. Powierzchnia jeziora to 205 ha, a maksymalna głębokość 36 m. W odległości 2 km w kierunku wschodnim jez. Komorze, początek szlaku kajakowego Piławy. Woda jeziora odpowiada I klasie czystości.



JEZIORO PROSINO

Rezerwat ornitologiczny założony w 1988 roku w celu ochrony miejsc lęgowych i bytowych ptaków w wodnych i błotnych. Na jeziorze i w jego sąsiedztwie gniazduje 26 gatunków ptaków m.in. perkoz, błotniak stawowy, czajka, mewa śmieszka, pliszka żółta, sikora czarnogłowa. Ptaki można dogodnie obserwować przez lornetkę z przygotowanego stanowiska.

ŚCIEŻKA PRZYRODNICZA KUKÓWKA

To nazwa utworzonej w 2009 r. nowej ścieżki przyrodniczej położonej na terenie miejscowości Czarne Wielkie. Początek ścieżki przy cmentarzu w Czarnym Wielkim, koniec nad jeziorem Kolbackim (Kolba-ckim). Długość trasy ok. 5 km. Atrakcją ścieżki jest najwyższe na terenie Gminy Czaplunek wzniesienie Kukówka 206,3 m n.p.m.





ŚCIEŻKA PRZYRODNICZA WYSPA BIELAWA

Wyspa Bielawa położona jest w północnej części jeziora Drawsko, ok. 500 metrów w linii prostej od Starego Drawska. Wyspa zajmuje powierzchnię 79,5 ha i jest piątą co do wielkości wyspą śródlądową w Polsce. Dawniej wykorzystywana rolniczo (m.in. prowadzono na niej uprawę wikliny). Poznanie wyspy umożliwiają istniejąca ścieżka przyrodnicza. Podczas 1,5 godzinnego spaceru można poznać typową dla wysp jeziornych przyrodę. Przygotowane są również stanowiska do obserwacji ptaków i zamieszkujących wyspę i jezioro.

Atrakcją ścieżki jest również wieża służąca do obserwacji dużych ssaków wyspy oraz niewielka kolonia kormoranów, zlokalizowana na wysepce w pobliżu Bielawy. Wyspa to atrakcyjna przystań dla żeglarzy. Wyprawę na wyspę warto polecić również miłośnikom zabawy przy ognisku, gdzie ustawione są ławostoly oraz altana.

DRAWSKI I IŃSKI PARK KRAJOBRAZOWY

Utworzony został 24 kwietnia 1979 r. w celu zachowania i ochrony wartości przyrodniczych. Obejmuje najcenniejszy pod względem przyrodniczym, kulturowym, historycznym i krajobrazowym fragment Pojezierza Drawskiego. Powierzchnia Parku wynosi 41,430 ha. Położony jest na terenie sześciu gmin: Barwice, Borne Sulino, Czaplonek, Ostrowice, Połczyn-Zdrój i Złocieniec. Występuje tu 695 gatunków roślin naczyniowych, z czego 42 podlegają ochronie prawnej. Park jest również ostoją ptaków o randze europejskiej. Jego awifauna liczy 138 gatunków lęgowych. Istnieje osiem rezerwatów przyrody oraz około 300 pomników przyrody objętych ochroną. Dla przybliżenia walorów Drawskiego i Ińskiego Parku Krajobrazowego, utworzono na jego obszarze cztery ścieżki przyrodnicze „Dolina Pięciu Jezior”, „Przełom Rzeki Dębnicy”, „Wyspa Bielawa” oraz „Spycyzna Góra-Jezioro Prosinno”.

KRAINA ZAKŁĘTEGO TRÓJKĄTA



CZAPLINEK – KOŁOMĄT – J. DOŁGIE WIELKIE – SIKORY – J. KOMORZE – RAKOWO – KOMORZE – KUSZEWO – ŻERDNO – STARE DRAWSKO – NOWE DRAWSKO – SIKORY – CZAPLINEK

DLUGOŚĆ: 44 KM

Uwaga - ze względu na brak możliwości poprowadzenia trasy polnymi drogami na odcinku Stare Drawsko – Nowe Drawsko, zwłaszcza w okresie letnim, występuje wzmożony ruch samochodowy. Zalecamy szczególną ostrożność.

W południowo-wschodniej części Drawskiego Parku Krajobrazowego, na północny wschód od Czaplina, rozpościera się tajemnicza KRAINA ZAKŁĘTEGO TRÓJKĄTA. Tworzą ją obszar w obrębie trzech niezwykłych urodą jezior: Dołgiego Wielkiego, Komorza i Żerdna (zwanego dawniej Srebrnym). Nieodgadnione to tereny, mocno pofalowane polodowcowymi wzgórkami, dolinami i kotlinami, przepastnymi rynnami jezior, wąwozami i jarami. Różnice poziome są tak znaczne, a widoki tak niezwykłe, że przyprawiają o zawrót głowy.

0,0 km Naszą podróż rozpoczynamy na czaploneckim, zabytkowym, starym rynku. Wąską uliczką, tuż za kościołem pw. Podwyższenia Krzyża Świętego opuszczamy rynek (prowadząc rower przez pierwsze 20 m aż do momentu, gdzie przestaje nas obowiązywać zakaz ruchu). Przecinamy CZAPLINECKĄ STRUGĘ płynącą z j. CZAPLINO do j. DRAWSKO. Ulicą Szczecinecką kierujemy się na wschód, za miasto, 1,0 km ku jeziornemu przesmykowi rozgraniczającemu wody jezior CZAPLINO i MAŁLINO. Dalej szlak rowerowy prowadzi wzdłuż wschodniego zbocza wąskiej i głębokiej rynnki jeziora MAŁLINO. 3,0 km W dolinie między jeziorami MAŁLINO i DOŁGIE WIELKIE leży wioska KOŁOMĄT (dawniej Rowik).




**TRASA ROWEROWA
"KRAINA ZAKLĘTEGO TRÓJKĄTA"**

- CZAPLINEK – KOŁOMĄT – jez. DOŁGIE WIELKIE
- SIKORY – jez. KOMORZE – RAKOWO
- KOMORZE – KUSZEWO – ŻERDNO
- STARE DRAWSKO – NOWE DRAWSKO
- SIKORY – CZAPLINEK



Długość trasy - 44 km.

Skala 1 : 100 000
1 cm = 1 km



CZAPLINEK





3,2 km Za drewnianym krzyżem szlak wiedzie poprzez strugę, ku południowemu krańcowi jeziora DOŁGIE WIELKIE.

3,8 km Stajemy u wrót KRAINY ZAKŁĘTEGO TRÓJKĄTA. Przy brzegu jeziora znajduje się pole biwakowe i niestrzeżone miejsce do kąpieli. Jezioro Dołgie Wielkie leży na dnie długiej na 3 km, głębokiej rynny połodowcowej. Powierzchnia lustra wody wynosi 44,4 ha, a głębokość dochodzi do 5,1 m. Jadąc ścieżką wzdłuż wschodniej linii brzegowej jeziora podziwiamy piękny mieszany las, porastający coraz wyżej piętrzącą się nadbrzeżną skarpe. 4,9 km W połowie długości jeziora, znajduje się półwysp. 5,3 km Napotyka na swej drodze potężny, dwumetrowy głaz narzutowy. Tkwi on niczym zakłęty strażnik podnóża stromej zbrocza porośniętego bukami.

6,7 km Przy północnym końcu jeziora DOŁGIE WIELKIE opuszczamy wspaniałą dolinę wspinając się na grzbiet wzgórza rozdzielającego dwie połodowcowe rynny jezior DOŁGIE WLK. i KOMORZE.

7,4 km Zahaczamy o zabudowania malowniczo położonej wioski SIKORY i kierujemy się na wschód w stronę widocznej ściany lasu. Z polnej drogi rozległe pejzaże na dolinę jeziora KOMORZE. Przed nami najtrudniejszy, blisko 3 kilometrowy odcinek szlaku prowadzący drogą przez niebosiężny, tajemniczy las. Za lasem rozległe widoki na wzgórkę otaczające jezioro KOMORZE.

12,0 km Mijamy osamotnione zabudowania i kamienisto-szutrową drogą dojeżdżamy do szosy.

15,4 km Skracając w lewo dojeżdżamy do widocznej z oddali wsi Rakowo. Mijając wieś zbliżamy się do niezwykle urokliwego miejsca: po prawej stronie jezioro Rakowo (pow. 18 ha), po lewej jezioro Komorze.

16,7 km Oba jeziora łączy w tym miejscu rzeka PIŁAWA.

17,1 km Przy wschodnim końcu jeziora KOMORZE rozległa piaszczysta plaża. Szlak rowerowy wtapia się w żywiczny, sosnowy las, rozrzucony w pagórkowatym terenie i ociera się o KRAINĘ MAŁYCH JEZIOR. W niezgłębnym, iglastym lesie tkwią nieoszacowane skarby tej krainy – małe jeziorka wytopiskowe.

19,9 km Dojeżdżamy do letniskowej wioski KOMORZE, w której usytuowany jest „Pensjonat Kowalski” świadczący różnorodne usługi turystyczne oraz ośrodek jeździecki. Za wioską szlak rowerowy zagłębia się w las.

21,2 km Na skrzyżowaniu z leśną drogą opuszczamy wstęgę asfaltu, jadąc dalej ścieżką w lewo. W pobliżu brzegu jeziora KOMORZE mijamy, położony obok stawów, Ośrodek Wypoczynkowy Warszawskiego Przedsiębiorstwa Geodezyjnego.

22,5 km Zdobywamy szczyt wysokiego pagórka i docieramy do wąskiego asfaltu. Drogą obsadzoną jesionami i klonami przejeżdżamy przez rozrzucone zabudowania wioski KUSZEWO.

26,7 km Za wioską KUSZEWO następuje 1,5 kilometrowy zjazd w dolinę jeziora KOMORZE. Z drogi piękny widok na jezioro ŻERDNO i wzgórze na horyzoncie.

28,2 km Na wysokości WYDRZEJ WYSPY przy zachodnim krańcu jeziora KOMORZE szlak rowerowy skręca w prawo opuszczając asfalt. Kierujemy się na północny zachód, w stronę masywu SPYCZYNEJ GÓRY (203 m n.p.m.). Przecinamy głęboką dolinę strugi płynącej do j. ŻERDNO i wspinamy się po stoku SPYCZYNEJ GÓRY, obok samotnego gospodarstwa. Po skłonie wzniesienia kamienna droga opada ku wiosce ŻERDNO, położonej u stóp SPYCZYNEJ GÓRY nad j. ŻERDNO. Jezioro to posiada 205 ha powierzchni, a jego głębokość dochodzi do 36 m.





31,1 km Przy krzyżu w środku wioski od szlaku rowerowego odbija kamienna droga i pnie się na odcinku 400 m na wierzchołki SPYCZYNEJ GÓRY. Wyjeżdżając z wioski przecinamy nurt rzeki DRAWY uchodzącej tu do j. ŻERDNO. Z grzbietów piaszczystych pagórków niezapomniane spojrzenia na jeziorną toń. Jadąc wzdłuż północnego brzegu j. ŻERDNO mijamy ładnie położony ośrodek wypoczynkowy „Nad Srebrnym”.

32,4 km Trasa ZAKŁĘTY TRÓJKĄT łączy się ze szlakiem rowerowym DOLINA PIĘCIU JEZIOR i dotarwszy do szosy CZAPLINEK – POŁCZYN ZDRÓJ opada na dno doliny, do wioski STARE DRAWSKO.

34,2 km STARE DRAWSKO usytuowane jest na przesmyku między jeziorami ŻERDNO i DRAWSKO. W miejscu, gdzie rzeka DRAWA łączy oba akweny wodne stoi neogotycki kościół zbudowany w latach 1869-1870. Obok na wzgórku tkwią ruiny zamku Drahim wzniesionego ok. 1360 r. przez zakon Joannitów. W latach 1407-1668 mieściła się tu siedziba starostwa polskiego. Od XVIII wieku zamek popadł w ruinę. Pokonawszy jeziorny przesmyk rozstajemy się ze szlakiem DOLINA PIĘCIU JEZIOR i zmierzamy do wioski NOWE DRAWSKO rozlokowanej na wysokim, południowo-wschodnim brzegu j. ŻERDNO.

36,6 km Jadąc z NOWEGO DRAWSKA do SIKOR podziwiamy z pagórków fantastyczne widoki w kierunku na jezioro DRAWSKO i okolice.

39,2 km Wioska SIKORY przepięknie położona na zboczu wzniesienia, między dwoma małymi jeziorkami, leży w samym centrum KRAINY ZAKŁĘTEGO TRÓJKĄTA. Stoi tu kościół św. Stanisława z ciosanych granitów, zbudowany na planie prostokąta w 1869 r. Z SIKOR niedaleko już do CZAPLINKA. Czaplinceki gród wita nas ładnym widokiem na j. DRAWSKO z campingami i plażą miejską.

43,8 km Ulicami: Drahimską, Młyńską, Słoneczną, przez mostek na CZAPLINECKIEJ STRUDZE i obok kościoła pw. Podwyższenia Krzyża Świętego docieramy na śródmiejski rynek kończąc wyprawę rowerowym szlakiem przez KRAINĘ ZAKŁĘTEGO TRÓJKĄTA.

BAZA NOCLEGOWA

Ośrodek Wypoczynkowy „Drawtur”
ul. Pięciu Pomostów 1
78-550 Czaplonek
tel. 94 375 54 54, 602 869 060
www.drawtur.com
e-mail: camping@drawtur.com

Ośrodek Wypoczynkowy „Omega”
ul. Pięciu Pomostów 3
78-550 Czaplonek
tel. 94 375 56 59, 609 051 171
tel./fax 62 736 00 99
www.omega-wypoczynek.pl
e-mail: omega@omega-wypoczynek.pl

Ośrodek Wypoczynkowy „Kusy Dwór”
ul. Pięciu Pomostów 5
78-550 Czaplonek
tel. 94 375 56 91
tel/fax 94 375 46 32
www.kusydwor.pl
e-mail: kusydwor@wp.pl

Hotel Elekt Czaplonek
ul. Rynek 4
78-550 Czaplonek
tel. 94 372 21 90
www.hotel-elekt.pl e-mail: biuro@hotel-elekt.pl

Zajazd-Restauracja „Pomorska”
ul. Jagiellońska 11
78-550 Czaplonek
tel. 94 375 54 44
www.pomorska.jasky.pl
e-mail: pomorska@interia.pl

Pensjonat „Paradise”
ul. Złocieniecka 5
78-550 Czaplonek
tel. 94 375 54 02 lub 502 031 571
e-mail: hotel.paradise@vp.pl

Dom Wczasowy „Mariza”
ul. Drahimska 59
78-550 Czaplonek
tel. 501 420 123
www.mariza.pl
e-mail: kontakt@mariza.pl

Dom wczasowo - wypoczynkowy
„Przystanek Czapla”
ul. Drahimska 83
tel. 513 819 575

Dom Wczasowy „Pięciu Pomostów”
ul. Pięciu Pomostów 4
78-550 Czaplonek
tel. 503 013 911
www.pieciupomostow.pl
e-mail: kontakt@pieciupomostow.pl

Ośrodek Szkolno - Wypoczynkowy
„Marina Templariusz”
ul. Jeziorna 4
78 - 550 Czaplonek
tel. 602 660 599 lub 693 076 601
www.templariusz.com
e-mail: templariusz@collegium.pl

Kwaterna Prywatna „Rupiniś”
ul. Pawła Wasznika 7
78-550 Czaplonek
tel. 94 375 47 08 lub 663 595 627
www.kwatery-rupinicy.pl

Kwaterna Prywatna „Jaś i Małgosia”
ul. Pawła Wasznika 8
78-550 Czaplonek
tel. 94 375 42 97
tel. 609 556 735

Kwaterna Prywatna „Wasyłów”
ul. Pawła Wasznika 9
78-550 Czaplonek
tel. 694 109 684
e-mail: atw4850@wp.pl

Szkolne Młodzieżowe Schronisko
„Zacisze”
ul. Parkowa 2
78-550 Czaplonek
tel. 94 375 52 66
Rezerwacja miejsc tel. 94 375 52 66
e-mail: schronisko.czaplonek@wp.pl;
www.zspszaplonek.pl

„Camping Czaplonek”
ul. Drahimska 79
78-550 Czaplonek
tel. 94 375 51 68, 662 538 487
lub 507 582 758
www.campingczaplonek.pl
drahimska@campingczaplonek.pl

„U Jacka”
ul. Pięciu Pomostów 1a
78-550 Czaplonek
tel. 94 375 45 55 lub 662 848 877
www.czaplonek.net
e-mail: campujacka@poczta.onet.pl

Gospodarstwo Agroturystyczne
„Zagroda”
Kolomąt 1
78-550 Czaplonek
tel. 94 375 56 58 lub 660 610 043
www.poldiable.pl
e-mail: tdorotek4@gmail.com

Gospodarstwo Agroturystyczne
„Stary Zajazd”
Sikory 8
78-550 Czaplonek
tel. 602 533 657
www.staryzajazd.cba.pl
e-mail: zbyszekjowita@wp.pl

Gospodarstwo Agroturystyczne
„Kapitańskie Gniazdo”
Sikory 30
78-550 Czaplonek
tel. 94 375 31 01 lub 601 611 015
www.gniazdo.eu
e-mail: irena.kotala@gmail.com

Gospodarstwo Agroturystyczne
„Oaza”
Sikory 32
78-550 Czaplonek
tel. 606 876 093 lub 664 704 692
e-mail: p.wojcik94@wp.pl

Gospodarstwo Agroturystyczne
„Aza”
Sikory 51
78-550 Czaplonek
tel. 94 375 47 82

Gospodarstwo Agroturystyczne
„Dworek Sikory”
Sikory 59A
78-550 Czaplonek
tel. 691 661 002
zajazd@zajazdmachliny.pl
www.zajazdmachliny.pl

Ośrodek Wypoczynkowy
„Nad Srebrnym”
Stare Drawsko
78-550 Czaplonek
tel./fax 94 375 36 00, 94 375 88 21
www.nadsrebrnym.pl
e-mail: repcja@nadsrebrnym.pl

Stary Drahim
Stare Drawsko 24
78-550 Stare Drawsko
tel. 94 375 88 20
fax. 94 375 88 12
www.starydrahim.pl
e-mail: drahim@starydrahim.pl

Gospodarstwo Agroturystyczne
„Grodzisko”
Stare Drawsko 7
78-550 Czaplonek
tel. 94 375 47 55 lub 519 604 539
www.chocholowie.pl
e-mail: chocholowie@wp.pl

Gospodarstwo Agroturystyczne
„Chata Toniego”
Nowe Drawsko 5
78-550 Czaplonek
tel. 94 375 88 79 lub 692 932 472
www.chatatoniego.pl
e-mail: biuro@chatatoniego.pl

Gospodarstwo Agroturystyczne
„Justynianka”
Nowe Drawsko 6
78-550 Czaplonek
tel./fax 94 375 45 98
tel. 510 706 624
www.e-agro.pl/justynianka
e-mail: jerzy.herc@gmail.com

Gospodarstwo Agroturystyczne
„Sara”
Nowe Drawsko 7
78-550 Czaplonek
tel. 506 078 248
mirpol@onet.eu

Gospodarstwo Agroturystyczne
„U Marioli”
Nowe Drawsko 9
78-550 Czaplonek
tel. 600 856 682
www.czaplonekagroturystyka.pl
e-mail: mariola-agroturystyka@tlen.pl



DOLINA PIĘCIU JEZIOR



CZAPLINEK – KOŁOMĄT – STARE DRAWSKO – KUŹNICA DRAWSKA –
PROSINKO – PROSINO – DOLINA PIĘCIU JEZIOR – CZARNKOWIE –
BRZEZINKA – KLUCZEWO – DRAHIMEK – STARE DRAWSKO – CZAPLINEK

DŁUGOŚĆ: 47,8 KM

Uwaga - ze względu na brak możliwości poprowadzenia trasy polnymi drogami na odcinku Kluczewo - okolice jez. Krzywego oraz Drahimek - Czaplonek, zwłaszcza w okresie letnim, występuje wzmożony ruch samochodowy. Zalecamy szczególną ostrożność.

Jednym z najpiękniejszych zakątków POJEZIERZA DRAWSKIEGO jest położona na północ od Czaplonek DOLINA PIĘCIU JEZIOR. Na dnie długiej i bardzo głębokiej polodowcowej doliny, przecinającej obszar wzniesień dochodzących do 222 m n.p.m., rozlokowanych jest pięć jezior, połączonych nurtem rzeki DRAWY biorącej tu swój początek. Strome, z finezją ukształtowane zbocza, ponacinane imponującymi jarami i wąwozami, piętrzą się na wysokość ok. 60 m ponad poziom luster wody. Wzdłuż szlaku rowerowego położone są trzy rezerваты przyrody: ornitologiczny – JEZIORO PROSINO, glebowy – BRUNATNA GLEBA i krajobrazowy – DOLINA PIĘCIU JEZIOR.

0,0 km Podróż w DOLINĘ PIĘCIU JEZIOR rozpoczynamy na starym rynku w CZAPLINKU. Ulicami: Ogrodową, Długą, obok młyna na CZAPLINECKIEJ STRUDZE i dalej Drahimską opuszczamy miasto w kierunku na BARWICE.

3,1 km Z alei wysadzonej klonami i jesionami skręcamy w pełną drogę prowadzącą przez wieś KOŁOMĄT na początek przesmyku między jeziorami DRAWSKO i ŻERDNO.



5,8 km Wspólnie ze szlakiem rowerowym ZAKŁĘTY TRÓJKĄT mkniemy wzdłuż linii brzegowej jeziora ŻERDNO (powierzchnia 205 ha, długość 3,1 km, głębokość 36 m) zbliżając się do wioski STARE DRAWSKO.

7,2 km W centrum wioski, w najwyższym miejscu przesmyku, na wzgórku, tkwią ruiny zamku Drahim wzniesionego ok. 1360 roku przez zakon Joannitów. W latach 1407-1668 mieściła się tu siedziba starostwa polskiego. Od XVIII w. zamek popadł w ruinę. Grubość murów dochodzi do 2,5 m, a wysokość ruin do 12 m. Obok ruin zamkowych stoi neogotycki, jednonawowy kościół pw. Wszystkich Świętych zbudowany w latach 1869-70. Za kościołem nurt rzeki DRAWY łączy jezioro ŻERDNO i DRAWSKO (powierzchnia 1871 ha, głębokość 83 m). Długim podjazdem wydostajemy się na skraj zbocza jeziornej doliny.

8,1 km Z asfaltowej szosy skręcamy w prawo i na rozwidleniu dróg (8,7 km) rozstajemy się z czerwonym szlakiem rowerowym ZAKŁĘTY TRÓJKĄT. W odległości 700 m w kierunku ŻERDNA nad jeziorem ŻERDNO usytuowany jest ośrodek wypoczynkowy „Nad Srebrnym”. Zbliżając się do wioski KUŹNICA DRAWSKA podziwiamy wspaniały widok na rozległą dolinę rzeki DRAWY i malownicze szczyty masywu SPYCZYNEJ GÓRY (203 m n.p.m.).

10,2 km Mała wioska KUŹNICA DRAWSKA usadowiła się na skraju szerokiej, połodowcowej doliny, nad rzeką DRAWĄ.

10,6 km Tuż obok mostku na rzece, na rozstaju wiejskich dróg, pod starym dębem, stoi kapliczka Matki Boskiej. Przybysze z trudem odnajdujący to zapomniane miejsce są bacznie obserwowani przez dwóch czaplińców umiejscowionych na skraju wsi. Z KUŹNICY DRAWSKIEJ do PROSINKA szlak rowerowy prowadzi do rzecznej doliny otoczonej wzgórkami.

12,0 km W PROSINKU przecinamy nurt rzeki DRAWY i przy końcu wsi, przed krzyżem skręcamy w prawo, w stronę wioski PROSINO. Z wysoko położonych wzgórków widoczne są odległe pejzaże z doliną DRAWY i wieżą kościoła w KLUCZEWIE.

14,9 km Za PROSINEM dojeżdżamy do nitki asfaltu i idąc na południowy zachód docieramy do szosy CZAPLINEK – POŁCZYŃ ZDRÓJ.

15,7 km Przed nami, w kierunku północno-zachodnim, na odcinku ok. 10 km ciągnie się niepowtarzalna i wspaniała połodowcowa dolina, dnem której płynie DRAWA przepływając przez pięć jezior. Wzdłuż nurtu rzeki wije się wstęga szosy. Zbocza doliny wznoszą się stopniowo coraz wyżej i wyżej.

17,9 km W prawo od szlaku zbacza leśna droga, zanurzając się przepięknym wąwozem w niezgłębiony bukowy las. W tym miejscu położony jest rezerwat przyrody BRUNATNA GLEBA (powierzchnia 1,1 ha), w którym ochronie podlegają rzadkie utwory glebowe – brunatna gleba wraz z runem leśnym.

19,9 km W towarzystwie starych, nasiennych buków porastających wschodni stok doliny zbliżamy się do jeziora MAŁEGO (powierzchnia 2 ha, 145,2 m n.p.m.).

Wjeżdżamy w granice rezerwatu przyrody DOLINA PIĘCIU JEZIOR utworzonego w 1987 r. na powierzchni 228,78 ha, w celu zachowania najpiękniejszej formy morfologicznej POJEZIERZA DRAWSKIEGO, z różnorodną szatą roślinną lasów, zbiorników wodnych, torfowisk niskich i licznymi stanowiskami roślin chronionych, w tym górskich.

20,7 km Mknijemy dalej wstęgą szosy obok samotnych zabudowań, wzdłuż trzeciego jeziora – DŁUGIEGO (powierzchnia 9 ha, 149,2 m n.p.m.), czwartego – KRAĞ (OKRAĞŁE) i piątego KRZYWEGO (GÓRNEGO) (powierzchnia 7,5 ha, 150,6 m n.p.m.).

24,4 km Przy północnym końcu jeziora GÓRNEGO skręcamy w lewo w gliniastą drogę, która biegnie skosem, po stromym stoku, na skraj zbocza doliny. Ze stoku niezapomniany widok na jezioro GÓRNE i wstęgę szosy.

24,9 km Na krawędzi zbocza imponujący jar wypełniony narzutowymi głazami rozrywa przepastny stok. Za nami, głęboko w dole DOLINA PIĘCIU JEZIOR, a przed nami, na wysokości ok. 200 m n.p.m. wspaniały pagórkowaty krajobraz, urozmaicony rozrzuconymi domostwami i stawami. Polna dróżka wiję się między wzgórkami i połączywszy się z kamienistą drogą wkracza do wioski CZARNKOWIE.

27,2 km W wiosce stoi neoromański kościół pw. Stanisława Kostki z połowy XIX w. Przy kościele rośnie potężna lipa i usytuowana jest drewniana dzwonnica. Mijamy zakład przetwórstwa rybnego „Polprodukt” i opuszczamy CZARNKOWIE zmierzając w kierunku BRZEZINKI i dalej KLUCZEWA. Dookoła odludne tereny i piękne pejzaże. Szerokim, piaszczystym traktem zbliżamy się do dużej wioski KLUCZEWO.



33,5 km W centrum wioski stoi neogotycki kościół z 1850 r. Za tą miejscowością, w kierunku południowo-wschodnim położony jest rezerwat ornitologiczny JEZIORO PROSINO o powierzchni 86 ha.

34,5 km Jezioro PROSINO otoczone szuwarami jest miejscem łęgowym różnorodnego łąkowego łąkowego.

35,3 km Przy południowym brzegu jeziora szlak rowerowy kieruje się w stronę DRAHIMKA.

38,4 km Dojeżdżając do szosy Polczyn Zdrój - Czaplina skręcamy w lewo, jadąc z górki wjeżdżamy do wsi Stare Drawsko

39,9 km W STARYM DRAWSKU łączą się szlaki rowerowe przemierzające przesmyk między jeziorami DRAWSKO (drugie pod względem głębokości w Polsce – 83 m) i ŻERDNO dawniej zwanym SREBRNYM.

43,5 km Szlak rowerowy DOLINA PIĘCIU JEZIOR zmierza w stronę CZAPLINKA i na wysokości osady KOŁOMĄT 1 skręca w prawo nad jezioro DRAWSKO. Usytuowany jest tu ośrodek wypoczynkowy „Kusy Dwór”.

44,2 km Obok zabudowań skręcamy w lewo, w gruntową drogę, która poprowadzi nas wzdłuż brzegu jeziora DRAWSKO do CZAPLINKA. Po drodze mijamy ośrodek wypoczynkowy „Omega”, ośrodek wypoczynkowy „Drawtur”, pole namiotowe „U Jacka”, plażę miejską.

45,9 km Przy plaży miejskiej skręcamy w lewo, następnie dojeżdżamy do drogi wojewódzkiej nr 163 i skręcamy w prawo.

47,2 km Podążamy ul. Drahimską, następnie skręcamy w ul. Słoneczną, potem Leśników, Moniuszki, obok kościoła pw. Podwyższenia Krzyża Św. dojeżdżamy do rynku miejskiego kończąc podróż - 47,8 km



BAZA NOCLEGOWA

Ośrodek Wypoczynkowy
„Drawtur”

ul. Pięciu Pomostów 1
78-550 Czaplonek
tel. 94 375 54 54,
602 869 060
www.drawtur.com
e-mail: camping@drawtur.com

Ośrodek Wypoczynkowy „Omega”

ul. Pięciu Pomostów 3
78-550 Czaplonek
tel. 94 375 56 59,
609 051 171
tel./fax 62 736 00 99
www.omega-wypoczynek.pl
e-mail: omega@omega-wypoczynek.pl

Ośrodek Wypoczynkowy „Kusy Dwór”

ul. Pięciu Pomostów 5
78-550 Czaplonek
tel. 94 375 56 91
tel/fax 94 375 46 32
www.kusydwor.pl
e-mail: kusydwor@wp.pl

Zajazd-Restauracja
„Pomorska”

ul. Jagiellońska 11
78-550 Czaplonek
tel. 94 375 54 44
www.pomorska.jasky.pl
e-mail: pomorska@interia.pl

Pensjonat „Paradise”

ul. Złocieniecka 5
78-550 Czaplonek
tel. 94 375 54 02
lub 502 031 571
e-mail: hotel.paradise@vp.pl

Dom Wczasowy „Mariza”

ul. Drahimska 59
78-550 Czaplonek
tel. 501 420 123
www.mariza.pl
e-mail: kontakt@mariza.pl

Dom Wczasowy „Pięciu Pomostów”

ul. Pięciu Pomostów 4
78-550 Czaplonek
tel. 503 013 911
www.pieciupomostow.pl
e-mail: kontakt@pieciupomostow.pl

Ośrodek Szkolno - Wypoczynkowy

„Marina Templariusz”
ul. Jeziorna 4
78 - 550 Czaplonek
tel. 602 660 599
lub 693 076 601
www.templariusz.com
e-mail: templariusz@collegium.pl

Kwaterna Prywatna

„Domek U Janiny”
ul. Walecka 87B
78-550 Czaplonek
tel./fax. 94 375 46 56
tel. 508 394 655
www.u-janiny.eu
e-mail: janina.giesko@gmail.com

Kwaterna Prywatna „Rupiński”

ul. Pawła Wasznika 7
78-550 Czaplonek
tel. 94 375 47 08 lub 663 595 627
www.kwatery-rupinscy.pl

Kwaterna Prywatna „Jaś i Małgosia”

ul. Pawła Wasznika 8
78-550 Czaplonek
Tel. 94 375 42 97
lub 609 556 735

Kwaterna Prywatna „Wasyłów”

ul. Pawła Wasznika 9
78-550 Czaplonek
tel. 694 109 684
e-mail: atw4850@wp.pl

Szkolne Młodzieżowe

Schronisko „Zacisze”
ul. Parkowa 2
78-550 Czaplonek
tel. 94 375 52 66
Rezerwacja miejsc tel. 94 375 52 66
e-mail: schronisko.czaplonek@wp.pl;
www.zspczaplonek.pl

„Camping Czaplonek”

ul. Drahimska 79
78-550 Czaplonek
tel. 94 375 51 68,
662 538 487
lub 507 582 758
www.campingczaplonek.pl
e-mail: drahimska@campingczaplonek.pl

„U Jacka”

ul. Pięciu Pomostów 1a
78-550 Czaplonek
tel. 94 375 45 55
lub 662 848 877
www.czaplonek.net
e-mail: campujacka@poczta.onet.pl

Gospodarstwo Agroturystyczne

„Zagroda”
Kolomąt 1
78-550 Czaplonek
tel. 94 375 56 58
lub 660 610 043
www.poldiable.pl
e-mail: tdorotek4@gmail.com

Ośrodek Wypoczynkowy „Nad Srebrnym”

Stare Drawsko
78-550 Czaplonek
tel./fax 94 375 36 00,
94 375 88 21
www.nadsrebrnym.pl
e-mail: recepca@nadsrebrnym.pl

Stary Drahim

Stare Drawsko 24
78-550 Stare Drawsko
tel. 94 375 88 20
fax. 94 375 88 12
www.starydrahim.pl
e-mail: drahim@starydrahim.pl

Gospodarstwo Agroturystyczne

„Grodzisko”
Stare Drawsko 7
78-550 Czaplonek
tel. 94 375 47 55
lub 519 604 539
www.chocholowie.pl
e-mail: chocholowie@wp.pl



LOBELIOWE JEZIORA



CZAPLINEK – ŁĄKA – j. KRZEMNO – j. CIEMNIAK – PŁAWNO – j. KRZEMIENKO – PSIE GŁOWY – BYSZKOWO – TRZCINIEC – BROCZYNO – CZAPLINEK

DŁUGOŚĆ – 28,9 KM

Na południe od CZAPLINKA, na skraju potężnego kompleksu leśnego, rozciąga się niezwykle twór natury w postaci długiej rynny polodowcowej, wypełnionej licznymi jeziorami, często oddzielonymi między sobą obszarami torfowisk. Wśród tych zbiorników wodnych o zróżnicowanych kształtach, powierzchniach i głębokościach, występują rzadko spotykane jeziora lobeliowe o przezroczystej wodzie i piaszczystym dnie. Nazwa tych akwenów pochodzi od rośliny wodnej – lobelii jeziornej – o drobnych białych kwiatach, która wraz z brzeźycą jednokwiatową, poryblinem jeziornym i rdemstem porasta przybrzeżne płycizny.

0,0 km Wyprawę ku nieznanym jeziorom rozpoczynamy na śródmiejskim rynku w CZAPLINKU. Opuszczamy miasto jadąc ulicami: Ogrodową, Długą, Apteczną, Jeziomą i Złocieniecką oraz wąską wstęgą asfaltu podążającego na wzniesienie, za którym skryła się położona nad jeziorem PŁAWNO wioska ŁĄKA (3,1 km).

3,6 km Za miejscowością ŁĄKA mijamy położony na zachód od szlaku, rezerwat leśno-torfowiskowy „Brzozowe Bagno” o pow. 58,13 ha. Rozległy obszar bagien i torfowisk jest ostoją łęgową żurawia.

3,6 km Za miejscowością ŁĄKA mijamy położony na zachód od szlaku, rezerwat leśno-torfowiskowy „Brzozowe Bagno” o pow. 58,13 ha. Rozległy obszar bagien i torfowisk jest ostoją łęgową żurawia.




TRASA ROWEROWA "LOBELIOWE JEZIORA"

CZAPLINEK – ŁĄKA – jez. KRZEMNO
– jez. CIEMNIAK – PŁAWNO – jez. KRZEMIENKO
– PSIE GŁOWY – BYSZKOWO – TRZCINIEC
– BROCZYNO – CZAPLINEK

Długość trasy - 28,9 km.

Skala 1 : 100 000
1 cm = 1 km



5,3 km W miejscu, gdzie od asfaltu odbija gruntowa droga prowadząca do wioski PŁAWNO, słabo widoczny ślad znaczy leśna ścieżka wiodąca do oddalonego o 150 m potężnego, 2-metrowej wysokości głazu narzutowego. W górnej części, częściowo rozłupanego skandynawskiego granitu, znajdują się wyryte napisy, m.in. „Tempelburg 1858”. W prawo od trasy rowerowej biegnie droga do wioski CICHORZECZE, za którą skryło się lobeliowe jezioro ŁĄKA.

6,0 km Nitką asfaltu docieramy do południowo-wschodniego końca pięknego, lobeliowego jeziora KALEŃSO (pow. 114 ha, głębokość 24 m). Jezioro dzięki bardzo przezroczystej wodzie jest udostępnione do podwodnych polowań.

6,1 km Mijamy wiadukt, skręcamy w lewo i leśnym traktem opuszczając drogę prowadzącą na odległy o 400 m cypel z leśnym polem biwakowym. W tym uroczym zakątku na przewężeniu jeziora Krzemno pozostałe szczątki drewnianego mostu łączącego niegdyś oba brzegi jeziora oddalone od siebie o około 40 m.

7,1 km Leśnym traktem dojeżdżamy do przesmyku rozdzielającego jeziora KRZEMNO i CIEMNIAK. Na początku i końcu jeziora CIEMNIAK (pow. 7,2 ha), osadzonego niczym diament na dnie niewielkiej i cichej dolinki, usytuowane są leśne pola biwakowe. Nadbrzeżna ścieżka wijąc się wzdłuż wschodniego, urozmaiconego brzegu, opuszcza zagubioną wśród lasów dolinę.

7,9 km Szlak rowerowy zmierza do wioski PŁAWNO. W PŁAWNIE przedostajemy się przez zabudowania folwarczne, obok starego dworu i gorzelni.

9,7 km Lipowa aleja doprowadza nas do szosy, którą jedziemy na południe, w stronę malowniczego przesmyku między jeziorami KRZEMNO i KRZEMIENKO.

10,2 km Przy ostatnich zabudowaniach wioski PŁAWNO szlak rowerowy skręca w lewo.

11,3 km Mknąc skrajem lasu, wzdłuż połodowcowej doliny, mijamy jeziorko SIEMIĘCIN i zbliżamy się do letniskowej wioski PSIE GŁOWY.

12,3 km Wioska ta rozciąga się na wysokim brzegu wąskiego jeziora NAWSKIE (pow. 10 ha). W środku miejscowości, naprzeciwko starej szkoły (obecnie „Dom



pod Psem”, gdzie można znaleźć nocleg) stoi wiekowy, 600-letni dąb o fantastycznie poskręcanych konarach. Za wioską usytuowane jest kolejne jezioro – PSARSKIE (pow. 17,5 ha) z polami biwakowymi.

15,5 km Z PSICH GŁÓW jedziemy do BYSZKOWA położonego nad jeziorem BYSZKOWO i dalej do TRZCIŃCA.

17,3 km Starą lipową aleją wjeżdżamy do centrum wioski TRZCINIEC, gdzie zlokalizowany jest piękny kompleks pałacowo-parkowy. W pałacu mieści się ośrodek wychowawczy prowadzony przez kościół katolicki. Opuszczamy TRZCINIEC i poruszając się wzdłuż zachodniego brzegu jeziora BRO CZYNO docieramy do dużej wioski BRO CZYNO.

19,5 km Przemierzając wieś mijamy ciekawy budynek szkoły podstawowej z 1925 r.

20,1 km Boczną drogą asfaltową przejeżdżamy obok kościoła pw. Matki Boskiej Wspomożycielki Wiernych, o interesującej architekturze, wzniesionego w latach 80-tych.

20,6 km Przy północnym końcu jeziora BRO CZYNO szlak rowerowy obiera kierunek na zachód, w stronę byłego lotniska. Jadąc gruntowymi drogami wjeżdżamy na rozległą równinę, na której znajduje się lotnisko. Poruszamy się wzdłuż jego północnej krawędzi, skrajem lasu.

23,4 km Docieramy do fragmentu asfaltowej drogi i zaszwyamy się w iglasty las, podążając na północny zachód, w stronę CZAPLINKA.

25,7 km Przecinamy tory kolejowe i wjeżdżamy na przesmyk między jeziorami MŁYŃSKIE i CZAPLINO. Zlokalizowane jest tu Gospodarstwo Rybackie w Czaplunku wraz z ośrodkiem zarybieniowym. Ulicami Walecką i Dąbrowskiego wtapiamy się w zabudowania CZAPLINKA. Dojeżdżając ulicą Moniuszki do czaplinceckiego rynku mijamy zabytkowy kościół pw. Świętej Trójcy wzniesiony na przełomie XIV i XV wieku. We wnętrzu znajduje się wspaniały baldachimowy ołtarz z XVIII w., wykonany z drewna w stylu barokowym oraz klasycystyczna ambona z I poł. XIX wieku. Przy kościele stoi drewniana dzwonnica kozłowa z dzwonem z I poł. XVIII w.

28,9 km Podróż kończymy w centrum miasta, na rynku.



BAZA NOCLEGOWA

Ośrodek Wypoczynkowy „Drawtur”
ul. Pięciu Pomostów 1
78-550 Czaplonek
tel. 94 375 54 54, 602 869 060
www.drawtur.com
e-mail: camping@drawtur.com

Ośrodek Wypoczynkowy „Omega”
ul. Pięciu Pomostów 3
78-550 Czaplonek
tel. 94 375 56 59, 609 051 171
tel./fax 62 736 00 99
www.omega-wypoczynek.pl
e-mail: omega@omega-wypoczynek.pl

Ośrodek Wypoczynkowy „Kusy Dwór”
ul. Pięciu Pomostów 5
78-550 Czaplonek
tel. 94 375 56 91
tel./fax 94 375 46 32
www.kusydwor.pl
e-mail: kusydwor@wp.pl

Zajazd-Restauracja „Pomorska”
ul. Jagiellońska 11
78-550 Czaplonek
tel. 94 375 54 44
www.pomorska.jasky.pl
e-mail: pomorska@interia.pl

Pensjonat „Paradise”
ul. Złocieniecka 5
78-550 Czaplonek
tel. 94 375 54 02 lub 502 031 571
e-mail: hotel.paradise@vp.pl

Dom Wczasowy „Mariza”
ul. Drahimska 59
78-550 Czaplonek
tel. 501 420 123
www.mariza.pl
e-mail: kontakt@mariza.pl

Dom wczasowo - wypoczynkowy
„Przystanek Czaplonek”
ul. Drahimska 83
tel. 513 819 575

Dom Wczasowy „Pięciu Pomostów”
ul. Pięciu Pomostów 4
78-550 Czaplonek
tel. 503 013 911
www.pieciupomostow.pl
e-mail: kontakt@pieciupomostow.pl

Ośrodek Szkolno - Wypoczynkowy
„Marina Templariusz”
ul. Jeziorna 4
78 - 550 Czaplonek
tel. 602 660 599
lub 693 076 601
www.templariusz.com
e-mail: templariusz@collegium.pl

Kwatera Prywatna „Domek U Janiny”
ul. Walecka 87B
78-550 Czaplonek
tel./fax. 94 375 46 56
tel. 508 394 655
www.u-janiny.eu
e-mail: janina.giesko@gmail.com

Kwatera Prywatna „Jaś i Małgosia”
ul. Pawła Wasznika 8
78-550 Czaplonek
tel. 94 375 42 97
lub 609 556 735

Kwatera Prywatna „Rupiński”
ul. Pawła Wasznika 7
78-550 Czaplonek
tel. 94 375 47 08
lub 663 595 627
www.kwatery-rupinscy.pl

Kwatera Prywatna „Wasylów”
ul. Pawła Wasznika 9
78-550 Czaplonek
tel. 694 109 684
e-mail: atw4850@wp.pl

Szkolne Młodzieżowe Schronisko „Zacisze”
ul. Parkowa 2
78-550 Czaplonek
tel. 94 375 52 66
Rezerwacja miejsc tel. 94 375 52 66
e-mail: schronisko.czaplonek@wp.pl;
www.zspczaplonek.pl

„Camping Czaplonek”
ul. Drahimska 79
78-550 Czaplonek
tel. 94 375 51 68,
662 538 487
lub 507 582 758
www.campingczaplonek.pl
e-mail: drahimska@campingczaplonek.pl

„U Jacka”
ul. Pięciu Pomostów 1a
78-550 Czaplonek
tel. 94 375 45 55 lub 662 848 877
www.czaplonek.net
e-mail: campujacka@poczta.onet.pl

Ośrodek Sportu i Rekreacji „Stare
Kaleńsko”
Stare Kaleńsko 1
78-551 Siemczyno
tel. 94 375 52 56 lub 502 033 060
www.starekalensko.pl

Gospodarstwo Agroturystyczne
„U Andzi”
Pławno 14
78-550 Czaplonek
tel. 781 996 921
e-mail: anna-60@wp.pl

Gospodarstwo Agroturystyczne „U
Bąka”
Pławno 23
78-550 Czaplonek
tel. 514 818 575
www.turysta321.za.pl
e-mail: lusia141248@wp.pl

Gospodarstwo Agroturystyczne „Nad
Jeziorkiem”
Psie Głowy 4
78 -550 Czaplonek
tel. 694 502 691
www.nadjeziorkiemsieglowy.tvc.pl
e-mail: nadjeziorkiem@wp.pl

Gospodarstwo Agroturystyczne
„Dom Pod Psem”
Psie Głowy 11
78-550 Czaplonek
tel. 94 375 46 41,
94 375 45 81 lub 602 461 267
www.e-agro.pl/podpsem
e-mail: ager1@o2.pl

Apartament „Pommernhof”
Psie Głowy 12,
78-550 Czaplonek
tel. 94 716 29 29 lub 694 873 263
www.pommernhof.com
e-mail: uwes.pommernhof@gmx.net

Gospodarstwo Agroturystyczne
„Rancho u Stacha”
Trzciniec 18
78-553 Broczyno
tel. 94 375 19 93
kom. 504 228 057
donia1306@buziaczek.pl

Gospodarstwo Agroturystyczne
„Arka Noego”
Żeliszewo 20
78-550 Czaplonek
tel. 601 873 000
www.e-agro.pl/arka
www.arkanoeo.dobrynocleg.pl
e-mail: kawu01@op.pl





DOBZYCA



CZAPLINEK – CZARNE MAŁE – OSTRORÓG – NOBLINY – JEZIORNA–
MOTARZEWO – MACHLINY – PSIE GŁOWY – CZAPLINEK.

DLUGOŚĆ: 45,1 KM

Szlak ten prowadzi przez stosunkowo najmniej poznane okolice Czaplina, gdzie jeszcze nie ma tak wielkiego ruchu turystycznego. Można za to znaleźć ciszę i spokój. Często wzdłuż drogi można spotkać grzyby, w które mijane lasy obfitują. Potężne bory, w które tylko płytko się zanurzamy ciągną się przez wiele, wiele kilometrów tworząc jeden z największych zwartych obszarów leśnych na Pomorzu. Lasy te są wciąż czyste – znajduje tutaj ostoję wiele gatunków zwierząt i ptaków, a wśród nich jeleń, sarna, dzik, lis, wydra, orzeł bielik i wiele innych mniej lub bardziej znanych stworzeń. Dla turysty podróżującego cicho, zwłaszcza wieczorem lub rano spotkanie chociaż kilku zwierząt jest raczej regułą.

0,0 km Nasza wycieczka rozpoczyna się na przepięknym, czaplincem rynku. Kierujemy się do wąskiej uliczki, objętej zakazem ruchu, biegnącej wzdłuż kościoła pw. Podwyższenia Krzyża Świętego. Uważny obserwator może zauważyć pewne cechy, świadczące, o tym, że kościół został wybudowany w stylu zawierającym cechy neoromańskie i klasycystyczne.

0,3 km Kierujemy się obok budynku Gimnazjum w stronę Szczecinka. Po lewej stronie widoczny jest przedwojenny budynek z zachowaną gwiazdą Dawida na frontowej elewacji.

0,6 km Nasz szlak wiedzie pomiędzy cmentarzami. Przy głównym wejściu do cmentarza po lewej stronie widoczny jest głaz, z tablicą poświęconą wszystkim poległym na ziemi czaplincem.

Na cmentarzu po prawej stronie w odległości około 100 metrów od szlaku kwatera wojenna żołnierzy polskich poległych w 1945 w okolicach Czaplina.

1,0 km Przecinamy wąski strumień łączący jezioro Czaplino i Małtino. Tuż za nim skręcamy w prawo w stronę Czarnego Małego. Po lewej stronie ładny, zadbane budynek Posterunku Energetycznego. Trasa wiedzie wzdłuż jeziora Czaplino. Brzegi jeziora stromo się wznoszą tworząc tzw. klif. Jez. Czaplino – powierzchnia 108,3 ha maksymalna głębokość 22,9 m fragmentami posiada klifowe brzegi. Przed II wojną światową był to znany akwen wodny, gdzie rozgrywano regaty wioślarskie i zawody kajakowe. Wzdłuż brzegów od strony Czaplina zachowały się resztki promenad i trybun. Obecnie niewykorzystane turystycznie czeka na swoją szansę.

1,6 km Skręcamy w początkowo brukowaną drogę wzdłuż niewielkiego lasku. Po wjechaniu na niewielkie wzgórze w oddali po prawej stronie widoczne zabudowania dawnego PGR Wełnica. Droga staje się coraz mniej widoczna.

3,2 km Dojeżdżamy do trzech zabudowań – Starych Piekar. Droga wyłożona jest z betonowych płyt.

3,4 km Skręcamy w lewo trzymając się nadal drogi z betonowych płyt. W prawo skręca brukowana droga prowadząca do miejscowości Wełnica.

3,9 km Dojeżdżamy do asfaltowej drogi łączącej Czaplonek z Czarnym Małym. Skręcamy w prawo. Po obu stronach tej drogi w okresie wiosennym i jesiennym często można spotkać stada żurawi, liczące nawet ponad sto sztuk, które albo właśnie dotarły do Polski albo zbierają się by odlecieć na zimę.

5,1 km Skręcamy w asfaltową drogę oznaczoną kierunkowskazem Zakład Torfowy.

6,0 km Szlak przecina linię kolejową. Tuż za budynkiem dróżnika skręcamy w lewo na polną drogę. Po prawej stronie zabudowania Zakładu Torfowego. W odległości około 200 m widoczne są eksploatowane przez ten zakład torfowiska na obrzeżach których zachowały się jeszcze płyty charakterystycznej roślinności.





TRASA ROWEROWA "DOBRZYCA"

CZAPLINEK – CZARNE MAŁE – OSTRORÓG
– NOBLINY – JEZIORNA – MOTARZEWO
– MACHLINY – PSIE GŁOWY – CZAPLINEK



Długość trasy - 45,1 km.

Skala 1 : 100 000
1 cm = 1 km



7,6 km Przejeżdżamy na przepuście przez głęboki rów – jest to zmeliorowana na swoim początkowym odcinku Dobrzyca, od Machlin bardzo ciekawy szlak kajakowy.

8,3 km Dojeżdżamy do miejscowości Czarne Małe i skręcamy w prawo, w stronę Łysinina. Czarne Małe to niewielka wieś. Zachowało się tu kilka budynków z przełomu XIX i XX wieku. Jeden z nich, o charakterystycznej szachulcowej konstrukcji (tzw. „pruski mur”) znajduje się około 50 metrów w lewo od miejsca, gdzie szlak wyjeżdża na asfalt. We wsi jest także neogotycki kościół z 1870 roku, z daleka widoczną wieżą.

9,2 km Opuszczamy asfalt skręcając na łuku w lewo na polną drogę. Po prawej stronie w odległości około 400 metrów widoczne są zabudowania zakładu produkującego m.in. makarony należącego do znanej spółki Elektrim.

10,1 km Dojeżdżamy do dużej krzyżówki pięciu dróg, na której skręcamy okoniem w lewo. Przed skrzyżowaniem po lewej stronie bardzo duże topole.

11,4 km Po prawej stronie mijamy pomnik wykonany z fragmentów samolotu poświęcony pamięci dwóch pilotów wojskowych, którzy zginęli tutaj w katastrofie lotniczej 11 lipca 1995 roku.

12,3 km Szlak wkracza do lasu, który stanowi początek olbrzymiego kompleksu leśnego, zwanego czasami Borami Krajeńskimi. Przez najbliższe kilkanaście kilometrów las ten będziemy rzadko opuszczać. Skręcamy w lewo.

12,7 km Skręcamy w prawo, przed nami jez. Niewlino, po lewo w oddali wieś Nobliny. Jez. Nobliny – zwane także Niewlino ma powierzchnię 152,9 ha i maksymalną głębokość 16,9 m. To największe spośród kilku rozrzuconych w pobliżu jezior, brzegi ma łagodne, na sporej części bezleśne. Nad brzegami znajduje się kilka pól namiotowych, jezioro wyjątkowo zasobne w ryby.

12,8 km Polna droga łączy się z drogą Ostroróg – Nobliny. My skręcamy w prawo jadąc dalej brukowaną drogą, zaś w odległości około 100 metrów w stronę Noblin miejsce widokowe.



13,1 km Szlak wkracza do miejscowości Ostroróg. W oddali po lewej stronie widoczne jest jezioro Nobliny (Niewlino). Ostroróg – niewielka, rolniczo-letniskowa wieś wspaniale położona na skraju lasu i nad brzegami jeziora Niewlino, coraz popularniejsza jako oaza cichego i aktywnego wypoczynku. W pobliżu wyjątkowo grzybne bory sosnowe. We wsi kościół.

13,9 km Opuszczamy wieś i wjeżdżamy ponownie do pięknego sosnowego lasu.

14,5 km Skręcamy w lewo, jadąc dalej przez sosnowy młodnik. Droga, którą właśnie opuściliśmy prowadzi do Motarzewa i po około 3 km łączy się ponownie z naszym szlakiem rowerowym, stanowiąc dogodny skrót na szlaku.

15,3 km Dojeżdżamy do mostku pomiędzy jeziorami Niewlino i Kortkowo. Jest to wyjątkowo urokliwe miejsce, po prawej stronie znajduje się miejsce biwakowania. My zaś skręcamy w lewo.

16,3 km Szlak opuszcza las, po lewej stronie mijamy piękny jałowiec, o bardzo charakterystycznej, kolumnowej sylwetce.

17,5 km Dojeżdżamy do Jeziornej. To niewielka, zagubiona wśród lasów wieś, w ostatnich latach szybko nabierająca charakteru letniskowego. Praktycznie nie ma już stałych mieszkańców (może z dziesięć osób). Do niedawna stał tutaj ewangelicki kościółek o konstrukcji szachulcowej z 1840 roku. W tej chwili już rozebrany i niedługo można będzie go obejrzeć w Pomorskim Parku Etnograficznym w Kłosinie.

17,7 km Przecinamy kanał łączący jez. Jeziorno i jez. Czochryńskie. Tuż za nim skręcamy mocno w prawo. Prosto droga prowadzi do Starowic, odchodzący w lewo asfalt zaś do Liszkowa.





17,9 km Po prawej stronie mijamy potężny klon. Sto metrów za nim także po prawej stronie widać niewielkie, częściowo zarastające jez. Jeziorno. Droga wiedzie przez potężne lasy leśnym duktem, początkowo w kierunku Dobrzyicy Małej.

19,8 km Po prawej stronie mijamy niewielkie, urocze leśne jezioro – Młynówek o powierzchni 4 ha. Od strony naszej drogi brzegi są porośnięte jałowcami. I znów jedziemy tylko przez lasy. Są to typowe sosnowe bory, grzybne, z jagodami rosnące na dosyć ubogich glebach leśnych.

20,9 km Dojeżdżamy do dużej, charakterystycznej krzyżówki. Skracamy w lewo w stronę Motarzewa. Szlak wiedzie teraz szeroką, wyrównaną drogą leśną.

22,5 km Po prawej stronie mijamy bagno, powoli zarastające sosnami. Zachowały się tutaj charakterystyczne dla bagien rośliny – sitowie, turzycy i mech torfowiec. Trzysta metrów za bagnem po lewej stronie pojawiają się żółte tablice, informujące o zakazie wstępu. Zaczyna się tutaj strefa bezpieczeństwa poligonu wojsk lotniczych w Nadarżycach. Dalsza droga w lewo może się okazać niebezpieczna. My jednak jedziemy wzdłuż granic poligonu nadal prosto.

23,1 km Po prawej stronie stoi samotny budynek zamieszkały przez robotnika leśnego – jest to ostatni ocalały dom z niewielkiej miejscowości Podstrzesze.

24,2 km Przecinamy nasyp dawnej linii kolejowej Czaplinek – Jastrowie. Została ona rozebrana przez żołnierzy radzieckich i po II wojnie światowej nie uruchomiono już na niej komunikacji. Obecnie prowadzi przez środek poligonu bombowego.

24,6 km Przez most na Dobrzyicy wjeżdżamy do Motarzewa. To niewielka wieś, dawny zakład PGR. Znajduje się tutaj klasycystyczny dwór z połowy XIX, charakterystyczne zabudowania gospodarcze i ciekawy park krajobrazowy ze starym drzewostanem (dęby, lipy, klony, buki świerki, modrzewie i inne), w nim kilka wyróżniających się drzew – lipa o obwodzie 385 cm, dąb 395 cm, modrzew 295 cm. W miejscowości są także aleje lipowe, lipowo-klonowe i pojedyncze drzewa o charakterze pomników przyrody.

24,9 km Droga dochodzi do bruku – z tyłu widoczny zaniedbany pałacyk. Sto metrów dalej droga znów przecina Dobrzycę. Za nim szlak skręca w prawo, prowadząc wzdłuż wiekowych buków.

25,3 km Droga skręca w lewo – prowadzi teraz pod lipową, wiekową aleją. Sto metrów dalej szlak skręca w prawo, prowadząc dobrze utwardzoną drogą w stronę Machlin.

26,4 km Po prawej stronie mijamy wieżę przeciwpożarową nadleśnictwa Borne Sulinowo.

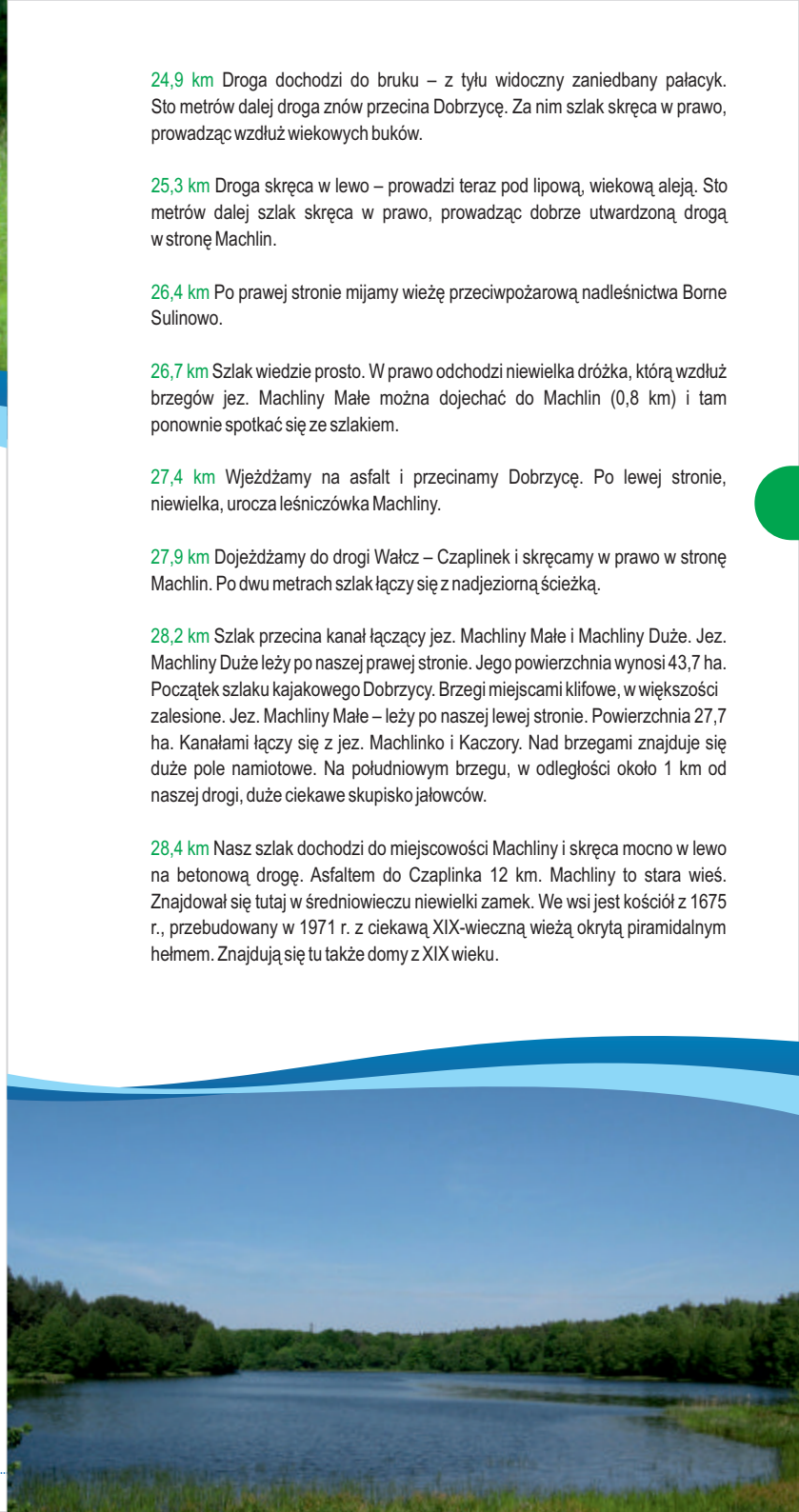
26,7 km Szlak wiedzie prosto. W prawo odchodzi niewielka dróżka, którą wzdłuż brzegów jez. Machliny Małe można dojechać do Machlin (0,8 km) i tam ponownie spotkać się ze szlakiem.

27,4 km Wjeżdżamy na asfalt i przecinamy Dobrzycę. Po lewej stronie, niewielka, urocza leśniczówka Machliny.

27,9 km Dojeżdżamy do drogi Wałcz – Czaplinek i skręcamy w prawo w stronę Machlin. Po dwu metrach szlak łączy się z nadjeziorną ścieżką.

28,2 km Szlak przecina kanał łączący jez. Machliny Małe i Machliny Duże. Jez. Machliny Duże leży po naszej prawej stronie. Jego powierzchnia wynosi 43,7 ha. Początek szlaku kajakowego Dobrzyicy. Brzegi miejscami klifowe, w większości zalesione. Jez. Machliny Małe – leży po naszej lewej stronie. Powierzchnia 27,7 ha. Kanałami łączy się z jez. Machlinko i Kaczory. Nad brzegami znajduje się duże pole namiotowe. Na południowym brzegu, w odległości około 1 km od naszej drogi, duże ciekawe skupisko jałowców.

28,4 km Nasz szlak dochodzi do miejscowości Machliny i skręca mocno w lewo na betonową drogę. Asfaltem do Czaplinka 12 km. Machliny to stara wieś. Znajdował się tutaj w średniowieczu niewielki zamek. We wsi jest kościół z 1675 r., przebudowany w 1971 r. z ciekawą XIX-wieczną wieżą okrytą piramidalnym hełmem. Znajdują się tu także domy z XIX wieku.



28,5 km Po prawej stronie stacja harcerska. Można tu przez całe lato otrzymać tani nocleg pod namiotem. Szlak prowadzi wzdłuż brzegów jeziora Machliny Małe, mijamy kilka malowniczych wąwozów z jałowcami i duże pole namiotowe.

29,5 km Skręcamy w prawo i po stu metrach ostatecznie opuszczamy brzegi jeziora Machliny Małe. Dwieście metrów dalej dojeżdżamy do piaszczystego skrzyżowania i skręcamy w prawo łagodnie nabierając wysokości.

29,9 km Dojeżdżamy do sosnowego lasu. W lewo ładna panorama.

30,2 km Dojeżdżamy do szerokiej piaszczystej drogi Machliny – Świerczyna. Skręcamy w lewo. Droga wiedzie przez potężne, rozległe lasy Borów Krajeńskich.

30,9 km Przecinamy niewielki kanał. Tuż za nim skręcamy w prawo w kierunku Dębniwic, leżących w odległości 250 metrów od skrzyżowania.

31,4 km Koniec wsi i skręcamy w lewo.

33,2 km Na rozjeździe dróg skręcamy w prawo. Po dwustu metrach na skrzyżowaniu skręcamy w na drogę w lewo skos, nadal jadąc przez las. Uważny obserwator może zauważyć liczne mrowiska, budki dla ptaków, ślady zwierząt na drodze – jeleni, saren, dzików.

34,1 km Skręcamy w prawo, po stu metrach dojeżdżamy do mostku. Po lewej stronie widoczne jezioro Studniczka. Za mostkiem jedziemy brukowaną drogą w lewo pod górkę i dalej prosto. W prawo odchodzi droga do Byszkowa.

35,7 km Szeroką gruntową drogą jedziemy wzdłuż brzegów jeziora Psarskiego, mijamy pole biwakowe warte polecenia niezbyt zamożnym turystom, szukających ciszy i bliskiego kontaktu z przyrodą.

36,8 km Dojeżdżamy do brukowanej drogi i jedziemy do widocznych już Psich Główn. To niewielka wieś, o charakterze rolniczo-leśnikowym zagubiona wśród lasów, wspaniale położona między dwoma jeziorami – Nawskie i Psarskie. Do wsi od strony Pławna dochodzi ciekawie zbudowana droga z kamiennej kostki. Okoliczne lasy miejscami przypominają sosnowo-świerkowe bory Puszczy Augustowskiej lub Knyszyńskiej.


37,2 km Nasz szlak spotyka się z czarnym szlakiem rowerowym „Lobelowe Jeziora”. Skręcamy w lewo.

37,9 km Na skrzyżowaniu obok krzyża skręcamy w prawo i udajemy się polnymi drogami w stronę Czaplinka. Jedziemy głównie przez pola, przecinając czasami niewielkie śródpolne laski.

42,8 km Dojeżdżamy do linii kolejowej Złocieniec – Szczecinek. Z lewej strony widoczny dworzec PKP w Czaplunku. Za przejazdem skręcamy w lewo.

43,9 km Szlak dochodzi do drogi Pławno – Czaplunek. Skręcamy w prawo do Czaplinka.

45,1 km Dojeżdżamy do rynku, gdzie rozpoczęła się nasza trasa.



BAZA NOCLEGOWA

Ośrodek Wypoczynkowy „Drawtur”
ul. Pięciu Pomostów 1
78-550 Czaplonek
tel. 94 375 54 54,
602 869 060
www.drawtur.com
e-mail: camping@drawtur.com

Ośrodek Wypoczynkowy „Omega”
ul. Pięciu Pomostów 3
78-550 Czaplonek
tel. 94 375 56 59,
609 051 171
tel./fax 62 736 00 99
www.omega-wypoczynek.pl
e-mail: omega@omega-wypoczynek.pl

Ośrodek Wypoczynkowy „Kusy Dwór”
ul. Pięciu Pomostów 5
78-550 Czaplonek
tel. 94 375 56 91
tel./fax 94 375 46 32
www.kusydwor.pl
e-mail: kusydwor@wp.pl

Hotel Elekt Czaplonek
ul. Rynek 4
78-550 Czaplonek
tel. 94 372 21 90
www.hotel-elekt.pl
e-mail: biuro@hotel-elekt.pl

Zajazd-Restauracja „Pomorska”
ul. Jagiellońska 11
78-550 Czaplonek
tel. 94 375 54 44
www.pomorska.jasky.pl
e-mail: pomorska@interia.pl

Pensjonat „Paradise”
ul. Złocieniecka 5
78-550 Czaplonek
tel. 94 375 54 02
lub 502 031 571
e-mail: hotel.paradise@vp.pl

Dom Wczasowy „Mariza”
ul. Drahimska 59
78-550 Czaplonek
tel. 501 420 123
www.mariza.pl
e-mail: kontakt@mariza.pl

Dom wczasowo - wypoczynkowy
„Przystanek Czaplonek”
ul. Drahimska 83
tel. 513 819 575

Dom Wczasowy „Pięciu Pomostów”
ul. Pięciu Pomostów 4
78-550 Czaplonek
tel. 503 013 911
www.pieciupomostow.pl
e-mail: kontakt@pieciupomostow.pl

Ośrodek Szkolno - Wypoczynkowy
„Marina Templariusz”
ul. Jeziorna 4
78 - 550 Czaplonek
tel. 602 660 599
lub 693 076 601
www.templariusz.com
e-mail: templariusz@collegium.pl

Kwaterna Prywatna „Domek U Janiny”
ul. Walecka 87B
78-550 Czaplonek
tel./fax. 94 375 46 56
tel. 508 394 655
www.u-janiny.eu
e-mail: janina.giesko@gmail.com

Kwaterna Prywatna „Rupiński”
ul. Pawła Wasznika 7
78-550 Czaplonek
tel. 94 375 47 08
lub 663 595 627
www.kwatery-rupinscy.pl

Kwaterna Prywatna „Jaś i Małgosia”
ul. Pawła Wasznika 8
78-550 Czaplonek
Tel. 94 375 42 97

Kwaterna Prywatna „Wasyłów”
ul. Pawła Wasznika 9
78-550 Czaplonek
tel. 694 109 684
e-mail: atw4850@wp.pl

Szkolne Młodzieżowe Schronisko
„Zacisze”
ul Parkowa 2
78-550 Czaplonek
tel. 94 375 52 66
Rezerwacja miejsc tel. 94 375 52 66
e-mail: schronisko.czaplonek@wp.pl;
www.zspczaplonek.pl

„Camping Czaplonek”
ul. Drahimska 79
78-550 Czaplonek
tel. 94 375 51 68,
662 538 487
lub 507 582 758
www.campingczaplonek.pl
e-mail: drahimska@campingczaplonek.pl

„U Jacka”
ul. Pięciu Pomostów 1a
78-550 Czaplonek
tel. 94 375 45 55
lub 662 848 877
www.czaplonek.net
e-mail: campujacka@poczta.onet.pl

Zajazd Restauracja „Machliny”
Machliny 41
78-553 Broczyno
tel. 94 375 19 11
zajazd@zajazdmachliny.pl
www.zajazdmachliny.pl

Gospodarstwo Agroturystyczne
„U Ali”
Machliny 29
78-553 Broczyno
tel. 94 375 87 81

Gospodarstwo Agroturystyczne
„U Jana”
Ostroróg 5
78-445 Lubowo
tel. 94 375 53 54

Gospodarstwo Agroturystyczne
„Nad Jeziorkiem”
Psie Głowy 4
78 - 550 Czaplonek
tel. 694 502 691
www.nadjeziorkiemsieglowy.tvc.pl
e-mail: nadjeziorkiem@wp.pl

Gospodarstwo Agroturystyczne
„Dom Pod Psem”
Psie Głowy 11
78-550 Czaplonek
tel. 94 375 46 41,
94 375 45 81
lub 602 461 267
www.e-agro.pl/podpsem
e-mail: ager1@o2.pl

Apartament „Pommernhof”
Psie Głowy 12,
78-550 Czaplonek
tel. 94 716 29 29 lub 694 873 263
www.pommernhof.com
e-mail: uwes.pommernhof@gmx.net

